







BLANGKO DURKP KABUPATEN GROBOGAN TAHUN 2027

DESA : WATES
KECAMATAN : KEDUNGIJATI

KABUPATEN : GROBOGAN
PROVINSI : JAWA TENGAH

NO.	KECAMATAN	DESA	HASIL	VOLUME	SATUAN	ANGGARAN	TAHUN	LOKASI			PEMBIDANGAN	TUJUAN PENGANGGARAN	PRIORITAS	KEGIATAN AKSI	URUSAN	SKPD
								ALAMAT	TITIK KOORDINAT	GAMBAR KOORDINAT						
1	2	3	4	5	6	7	8	9		10	11	12	13	14	15	
1	Kedungjati	Wates	Jalan Pasar desa Wates	121	meter	200,000,000	2027	Jalan Pasar Tamban, Desa Wates	Titik awal : 7° 7'18.02"S110°40'19.79"E Titik akhir : 7° 7'20.98"S110°40'17.27"E		Sarana dan Prasarana	Memperlancar Transportasi			APBD KAB	
2	Kedungjati	Wates	Pembangunan/Rehabilitasi Pasar Desa			200,000,000	2027	Pasar Tamban, Desa Wates	7° 7'19.34"S110°40'17.69"E		Sarana dan Prasarana	Menambah nilai PAD			APBD KAB	
3	Kedungjati	Wates	Pembangunan/Rehabilitasi Gedung Kantor Desa			500,000,000	2027	Wates	Titik Lokasi : 7° 6'55.65"S110°40'39.09"E		Sarana dan Prasarana	Menambah Kenyamanan dalam Bekerja			APBD KAB	
4	Kedungjati	Wates	Pembangunan Jalan Pancuran-Ngambak Rejo	336	meter	400,000,000	2027	Wates	Titik awal : 7° 6'32.91"S110°40'12.07"E Titik akhir : 7° 6'27.82"S110°40'13.64"E		Sarana dan Prasarana	Memperlancar Transportasi			APBD KAB	
5	Kedungjati	Wates	Rehabilitasi Lapangan Sepak Bola			200,000,000	2027	Wates	Titik Lokasi : 7° 7'3.75"S110°40'41.51"E		Sarana dan Prasarana	Sarana Kebugaran Jasmani			APBD KAB	
6	Kedungjati	Wates	Jalan Raya Wates-Trisari	313	meter	400,000,000	2027	Wates	Titik Lokasi 7.10929405, 110.6823805		Sarana dan Prasarana	Memperlancar Transportasi			APBD KAB	

