






BLANGKO DURKP KABUPATEN GROBOGAN TAHUN 2027

DESA : PANIMBO
KECAMATAN : KEDUNGJATI

KABUPATEN : GROBOGAN
PROVINSI : JAWA TENGAH

NO.	KECAMATAN	DESA	HASIL	VOLUME	SATUAN	ANGGARAN	TAHUN	ALAMAT	LOKASI	GAMBAR KOORDINAT	PEMBIDANGAN	TUJUAN PENGANGGARAN	PRIORITAS	KEGIATAN AKSI	URUSAN	
1	2	3	4	5	6	7	8	9	TTIK KOORDINAT		10	11	12	13	14	
1	Kedungjati	Panimbo	Rabat Beton Jalan Kabupaten ruas karanglang - panimbo	4,000	Meter	8,000,000,000	2027	Dusun Beran - Jatiungkat	Titik Awal : 7°13'43.86"S 110°40'24.21"E Titik Akhir : 7°14'29.31"S 110°41'8.08"E		Sarana dan Prasarana	Memperancar Transportasi	1			DPUP
2			Rumput Sintetis Lapangan Sepakbola	45x90	Meter	1,000,000,000	2027	Desa Panimbo	Titik Lokasi 7°13'31.64"S 110°40'16.08"E		Sarana dan Prasarana	Kegiatan Olahraga	3			DISPO
3			Drainase Lapangan Sepakbola	180	Meter	360,000,000	2027	Desa Panimbo	Titik Awal : 7°13'30.86"S 110°40'15.32"E Titik Akhir : 7°13'32.70"S 110°40'15.64"E		Sarana dan Prasarana	Kegiatan Olahraga	2			DPUPR
4			Talud/Sender Jalan Antar Desa Panimbo - Karanglangu	4000	Meter	3,000,000,000	2027	Jalan Panimbo-Karanglangu	Titik Awal : 7°13'23.98"S 110°40'19.34"E Titik Akhir : 7°13'27.51"S 110°40'15.10"E		Sarana dan Prasarana	Penahan longsor	4			DPUPR
5			Air Bersih (PAMSIMAS)	3	Unit	250,000,000	2027	Desa Panimbo	Titik Lokasi : 7°13'46.34"S 110°40'52.69"E		Sarana dan Prasarana	Tercukupinya Kebutuhan Air Bersih				DPUPR

