











# BLANGKO DURKP KABUPATEN GROBOGAN TAHUN 2027

DESA : KARANGLANGU  
KECAMATAN : KEDUNGGATI

KABUPATEN : GROBOGAN  
PROVINSI : JAWA TENGAH

NO.	KECAMATAN	DESA	HASIL	VOLUME	SATUAN	ANGGARAN (Rp)	TAHUN	LOKASI			PEMBIDANGAN	TUJUAN PENGANGGARAN	PRIORITAS	KEGIATAN AKSI	URUSAN	SKPD
								ALAMAT	TITIK KOORDINAT	GAMBAR KOORDINAT						
1	2	3	4	5	6	7	8	9	10	11	12	13	14	15	16	17
1	Kedungjati	Karanglangu	Drainase Ruas Jalan Karanglangu - Panimbo	582	Meter	500.000.000	2026	Dusun Karang	Titik Awal : 7°13'17,51"S 110°39'7,64"E titik akhir : 7°13'23,67"S 110°39'19,19"E		Pembangunan	sarana prasarana	1			DPUPR
2			Jembatan Jalan Raya Karanglangu Dusun Kleben	40 x 3m	Paket	500.000.000	2026	Dusun Kleben	Titik Lokasi : 7°12'1,01"S 110°38'20,67"E		Pembangunan	sarana prasarana	2			DPUPR
3			Bronjong Sungai Bungu Dusun Grogol	215	Paket	500.000.000	2026	Dusun grogol	Titik Lokasi : 7°13'10,88"S 110°39'7,28"E		Pembangunan	sarana prasarana	3			DPUPR
4			Bronjong Sungai Kalimaling Dusun Karang	1	Paket	500.000.000	2026	Dusun Karang	titik lokasi : 7°12'39,98"S 110°38'18,41"E		Pembangunan	sarana prasarana				DPUPR
5			Bronjong Sungai Bungu Dsn Nglangu	1	Paket	500.000.000	2026	Dusun Nglangu	Lat - 7.204598 ° Long 110.642838°		Pembangunan	sarana prasarana				DPUPR
6			Drainase Jalan Kedungjati - Karanglangu	1	Paket	500.000.000	2026	Dusun Kleben	Titik Awal : 7°11'49,45"S 110°38'20,41"E Titik Akhir : 7°11'59,69"S 110°38'20,26"E		Pembangunan	sarana prasarana				DPUPR
7			Rabat Beton Jalan Dusun Rekesan - Grogol	1	Paket	500.000.000	2026	Dusun Rekesan - Grogol	Lat-7.211667° Long 110.644268°		Pembangunan	sarana prasarana				DPUPR
8			Tiang Jembatan Dusun Kalinongko	1	Paket	500.000.000	2026	Dusun Kalinongko	Lat-7.212797° Long 110.63428°		Pembangunan	sarana prasarana				DPUPR
9			Pembangunan Lapangan Desa	1	Paket	500.000.000	2026	Dusun Kalinongko	Lat-7.219739° Long 110.631735°		Pembangunan	sarana prasarana				DPUPR
10			Pamsimas	1	unit	500.000.000	2026	Dusun Karang	Lat-7.209191° Long 110.639766°		Pembangunan	Pengairan				DPUPR

Karawang, 26 April 2025

Kepada,

Kepala Desa Karangreja

Desa Karangreja, Kecamatan Karangreja, Kabupaten Karawang, Jawa Timur

