





BLANGKO DURKP KABUPATEN GROBOGAN TAHUN 2027

DESA : DERAS
KECAMATAN : KEDUNGIATI

KABUPATEN : GROBOGAN
PROVINSI : JAWA TENGAH

NO.	KECAMATAN	DESA	HASIL	VOLUME	SATUAN	ANGGARAN	TAHUN	LOKASI			PEMBIDANGAN	TUJUAN PENGANGGARAN	PRIORITAS	KEGIATAN AKSI	URUSAN	SKPD
								ALAMAT	TITIK KOORDINAT	GAMBAR KOORDINAT						
1	2	3	4	5	6	7	8	9		10	11	12	13	14	15	
1	Kedungati	1. Deras	Jalan deras - Kedungati	1	titik	5.000.000.000	2027	Perbatasan Desa Deras dengan Penadaran s/d Kedungati	titik awal : 7° 9' 40,68" S 110° 37' 58,73" E titik akhir : 7° 8' 25" S 110° 49' 27,96" E		Sarana dan prasarana	Memperlancar Transportasi				
			Brongjng Sungai Tuntang	2	titik	1.000.000.000	2027	Ds. Deras	titik awal : 7° 9' 16,93" S 110° 39' 42,29" E titik akhir : 7° 9' 11,14" S 110° 39' 28,05" E		Sarana dan prasarana	Melindungi Tanah Longsor yang saat ini telah mengancam Perumahan Warga dan Masjid				
			Jembatan Penghubung Dukuh Mundu-Karanganom-Desa Padas	3	Unit	1.000.000.000	2027	Dusun Kallanjang	titik lokasi : 7° 10' 27,84" S 110° 40' 1,27" E		Sarana dan prasarana	Memperlancar Transportasi				
			Jembatan Penghubung Desa Deras Penadaran	4	Unit	800.000.000	2027	Dsn Tonjong	titik satu : 7° 8' 8,71" S 110° 40' 22,61" E titik kedua : 7° 8' 20,08" S 110° 40' 15,54" E		Sarana dan prasarana	Memperlancar Transportasi				

