

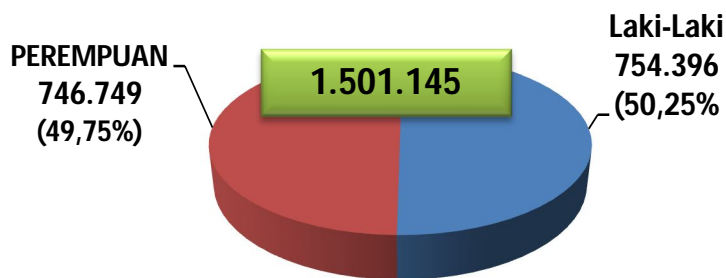


PEMERINTAH KABUPATEN GROBOGAN
DINAS KEPENDUDUKAN DAN PENCATATAN SIPIL
Jln. Dr. Sutomo No. 5 Telp. (0292) 421940
Purwodadi Grobogan 58111

DATA KEPENDUDUKAN KABUPATEN GROBOGAN
TAHUN 2022 SEMESTER 2
Hasil Data Konsolidasi Bersih (DKB) Tahun 2022 Semester 2

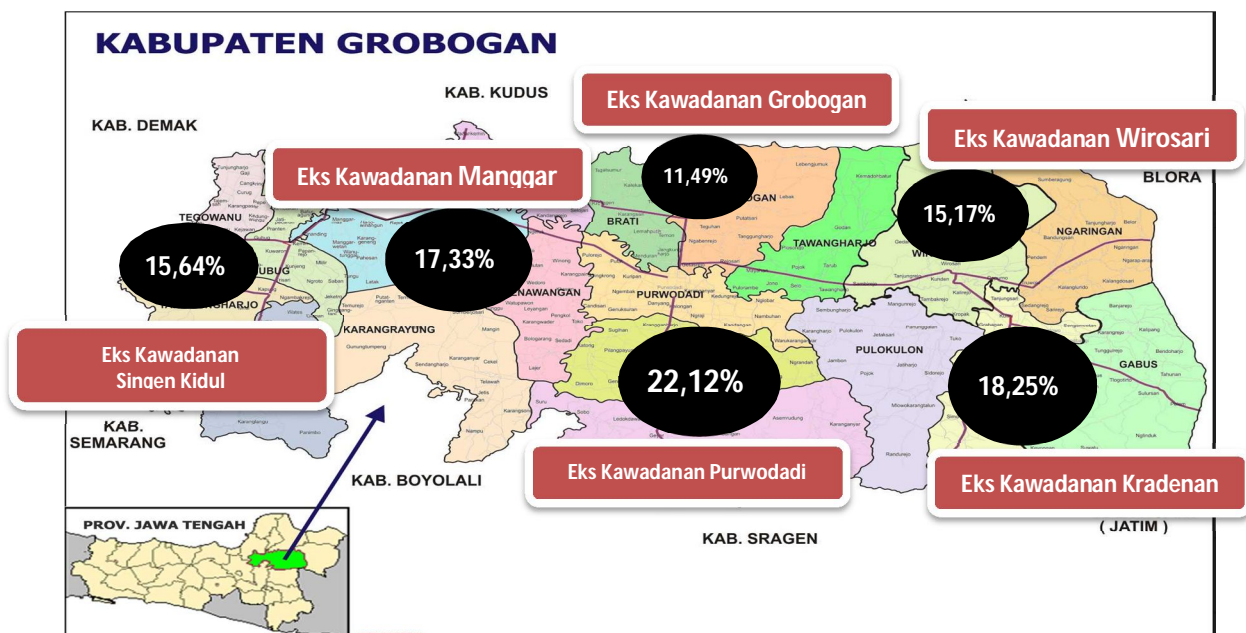
Jumlah Penduduk	:	1.501.145
Laki-laki	:	754.396 (50,25%)
Perempuan	:	746.749 (49,75%)
Rasio Jenis Kelamin	:	101,02
Laju Pertumbuhan Penduduk	:	0,74%
Rasio Kepadatan Penduduk	:	742

PENDUDUK KABUPATEN GROBOGAN
TAHUN 2022 SEMESTER 2



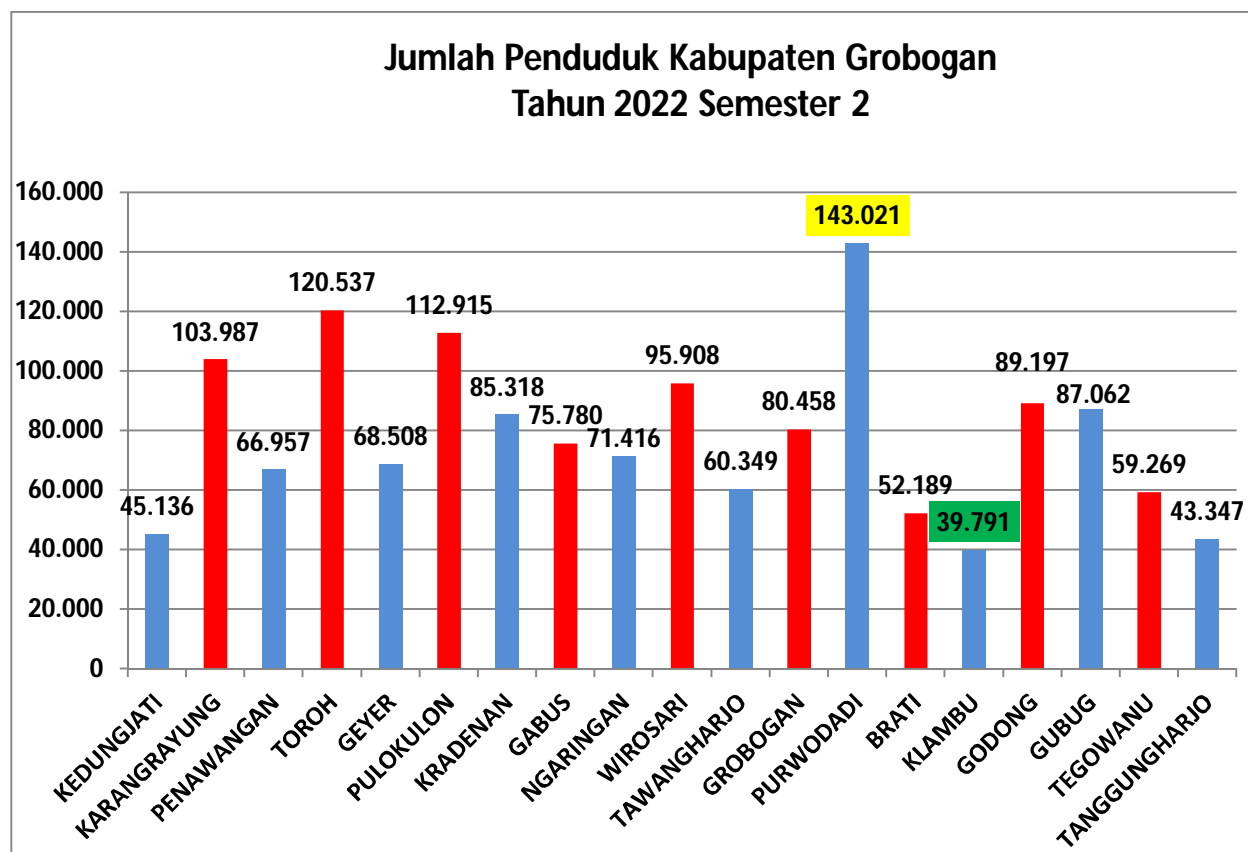
Sebaran Penduduk :

Eks Kawadenan	Kecamatan	Jumlah	%
Singen Kidul	Kedungjati, Gubug, Tegowanu, Tanggunharjo	234.814	15,64%
Manggar	Godong, Penawangan, Karangrayung	260.141	17,33%
Grobogan	Grobogan, Brati, Klambu	172.438	11,49%
Wirosari	Wirosari, Ngaringan, Tawangharjo	227.673	15,17%
Purwodadi	Purwodadi, Geyer, Toroh	332.066	22,12%
Kradenan	Kradenan, Gabus, Pulokulon	274.013	18,25%
Total		1.501.145	100%



**JUMLAH PENDUDUK KABUPATEN GROBOGAN
TAHUN 2022 SEMESTER 2**

No	KECAMATAN	LAKI-LAKI	PEREMPUAN	JUMLAH
1	KEDUNJATI	22.623	22.513	45.136
2	KARANGRAYUNG	52.455	51.532	103.987
3	PENAWANGAN	33.660	33.297	66.957
4	TOROH	60.285	60.252	120.537
5	GEYER	34.389	34.119	68.508
6	PULOKULON	56.994	55.921	112.915
7	KRADENAN	42.879	42.439	85.318
8	GABUS	38.045	37.735	75.780
9	NGARINGAN	36.287	35.129	71.416
10	WIROSARI	48.196	47.712	95.908
11	TAWANGHARJO	30.520	29.829	60.349
12	GROBOGAN	40.593	39.865	80.458
13	PURWODADI	71.263	71.758	143.021
14	BRATI	26.343	25.846	52.189
15	KLAMBU	20.091	19.700	39.791
16	GODONG	44.597	44.600	89.197
17	GUBUG	43.602	43.460	87.062
18	TEGOWANU	29.768	29.501	59.269
19	TANGGUNGHARJO	21.806	21.541	43.347
Jumlah Total		754.396	746.749	1.501.145



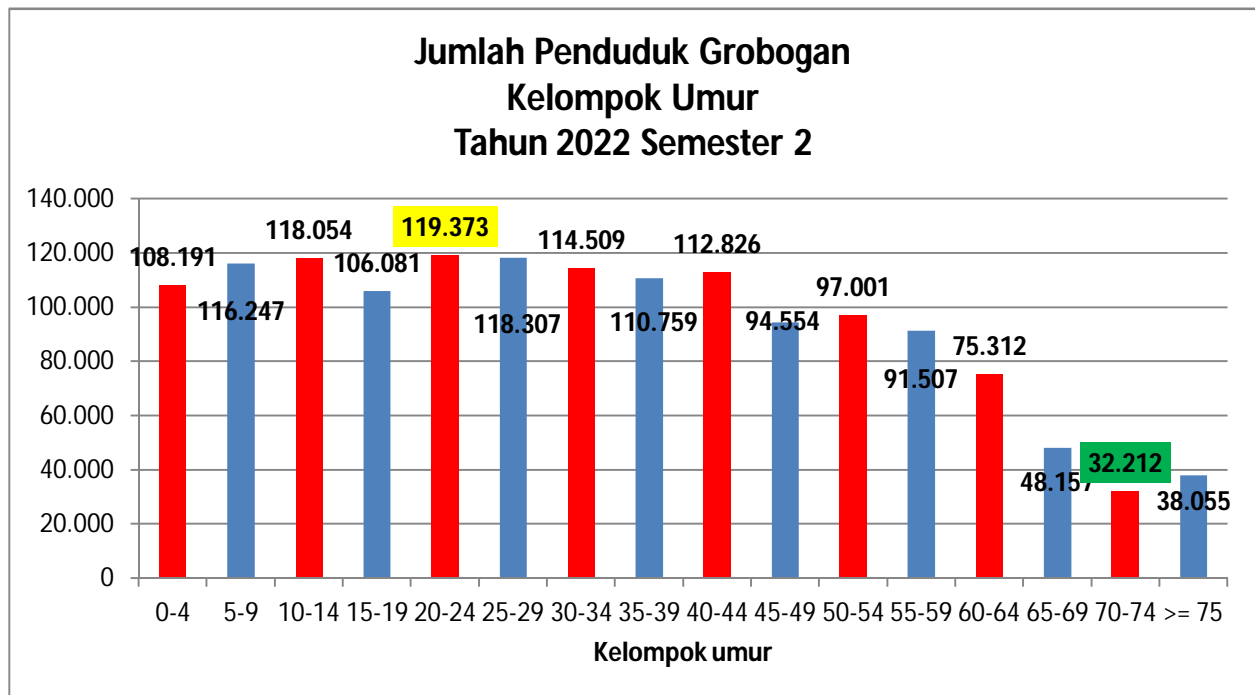
**KEPADATAN PENDUDUK KABUPATEN GROBOGAN
TAHUN 2022 SEMESTER 2**

No	KECAMATAN	Jumlah Penduduk	Luas Wilayah (KM²)	Kepadatan Penduduk
1	KEDUNJATI	45.136	145,288	310,67
2	KARANGRAYUNG	103.987	144,272	720,77
3	PENAWANGAN	66.957	75,230	890,03
4	TOROH	120.537	126,716	951,24
5	GEYER	68.508	205,141	333,96
6	PULOKULON	112.915	136,948	824,51
7	KRADENAN	85.318	111,663	764,07
8	GABUS	75.780	163,930	462,27
9	NGARINGAN	71.416	119,154	599,36
10	WIROSARI	95.908	151,026	635,04
11	TAWANGHARJO	60.349	93,066	648,45
12	GROBOGAN	80.458	101,490	792,77
13	PURWODADI	143.021	78,177	1.829,44
14	BRATI	52.189	56,561	922,71
15	KLAMBU	39.791	52,349	760,11
16	GODONG	89.197	92,934	959,79
17	GUBUG	87.062	65,518	1.328,83
18	TEGOWANU	59.269	54,260	1.092,31
19	TANGGUNGHARJO	43.347	50,126	864,77
Jumlah Total		1.501.145	2.023,85	741,73

Ket : Luas wilayah berdasarkan Perda No. 12 tahun 2021 Tentang Rencana Tata Ruang Wilayah Kab. Grobogan Tahun 2021-2041

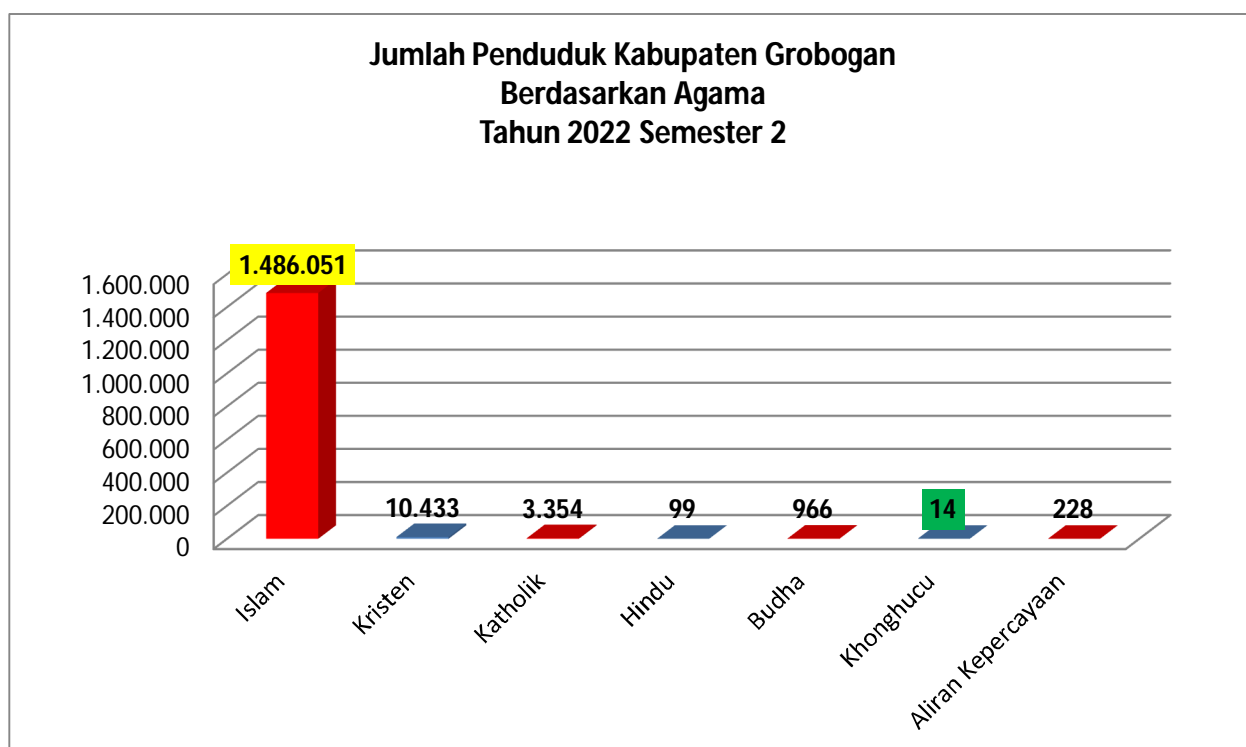
**JUMLAH PENDUDUK BERDASARKAN KELOMPOK UMUR
TAHUN 2022 SEMESTER 2**

NO	KELOMPOK UMUR	LAKI-LAKI	PEREMPUAN	JUMLAH
1	0-4	55.757	52.434	108.191
2	5-9	59.903	56.344	116.247
3	10-14	60.977	57.077	118.054
4	15-19	54.114	51.967	106.081
5	20-24	60.899	58.474	119.373
6	25-29	61.312	56.995	118.307
7	30-34	59.082	55.427	114.509
8	35-39	56.084	54.675	110.759
9	40-44	56.732	56.094	112.826
10	45-49	46.700	47.854	94.554
11	50-54	47.237	49.764	97.001
12	55-59	43.196	48.311	91.507
13	60-64	37.427	37.885	75.312
14	65-69	24.045	24.112	48.157
15	70-74	15.620	16.592	32.212
16	>= 75	15.311	22.744	38.055
JUMLAH		754.396	746.749	1.501.145



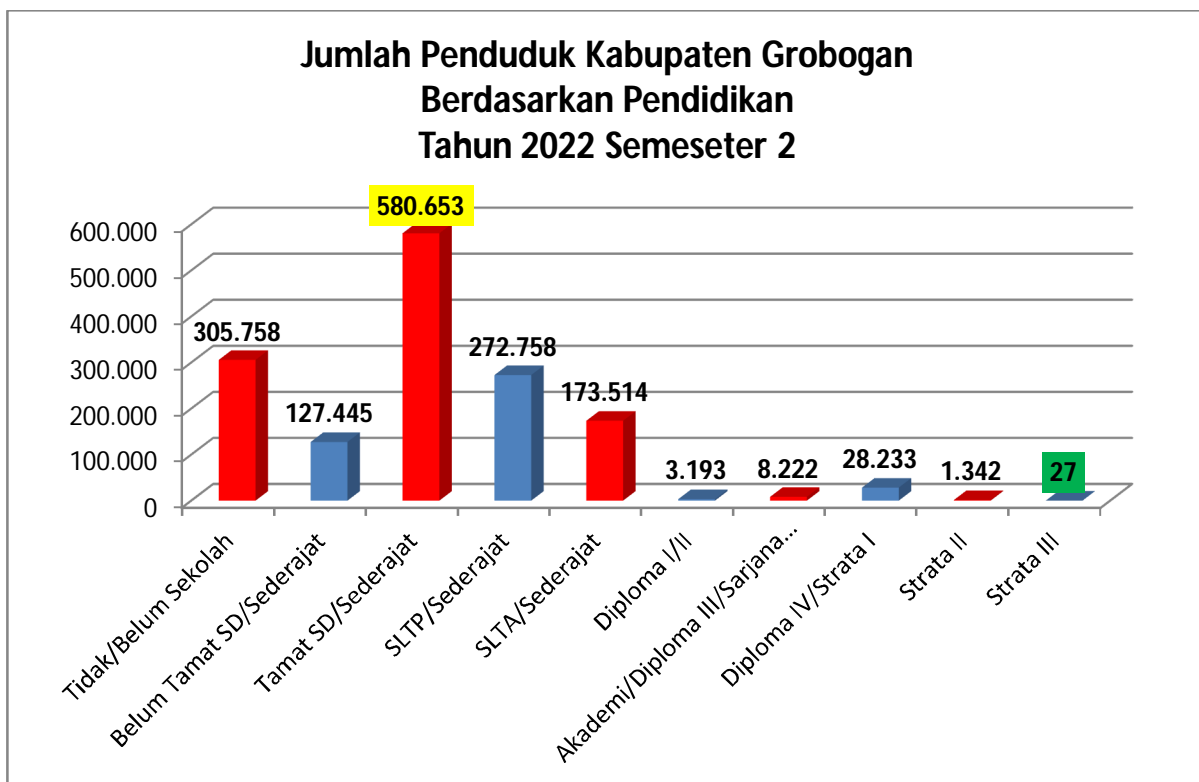
**JUMLAH PENDUDUK BERDASARKAN AGAMA
TAHUN 2022 SEMESTER 2**

NO	AGAMA	LAKI-LAKI	PEREMPUAN	JUMLAH
1	Islam	747.167	738.884	1.486.051
2	Kristen	4.995	5.438	10.433
3	Katholik	1.602	1.752	3.354
4	Hindu	45	54	99
5	Budha	469	497	966
6	Khonghucu	4	10	14
7	Aliran Kepercayaan	114	114	228
JUMLAH		754.396	746.749	1.501.145



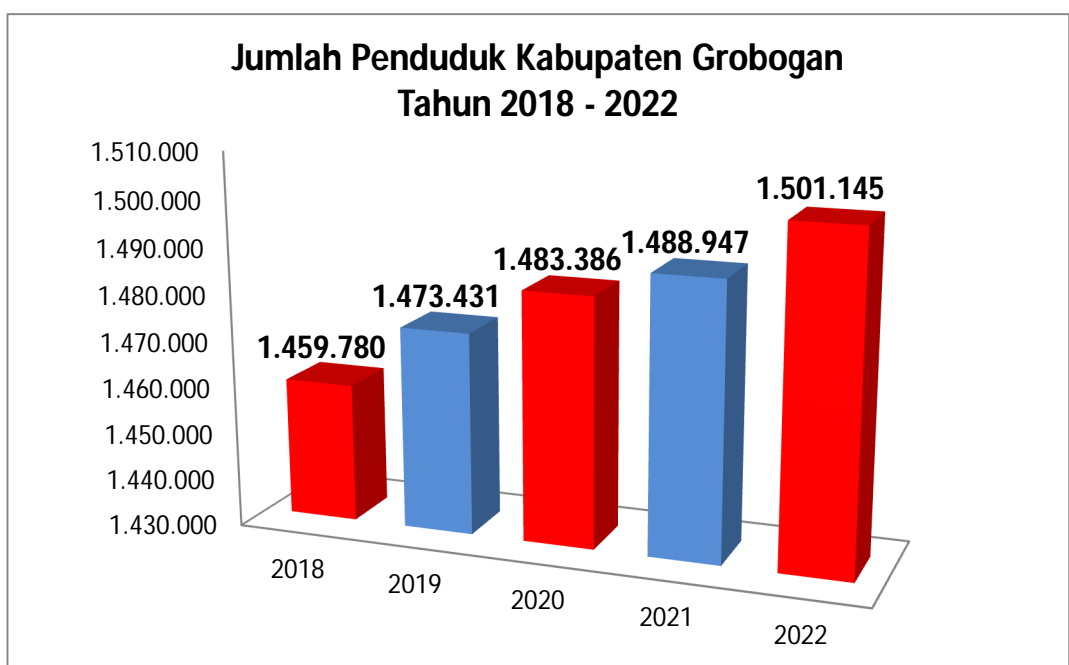
**JUMLAH PENDUDUK BERDASARKAN PENDIDIKAN
TAHUN 2022 SEMESTER 2**

NO	PENDIDIKAN	LAKI-LAKI	PEREMPUAN	JUMLAH
1	Tidak/Belum Sekolah	154.742	151.016	305.758
2	Belum Tamat SD/Sederajat	65.616	61.829	127.445
3	Tamat SD/Sederajat	275.892	304.761	580.653
4	SLTP/Sederajat	140.586	132.172	272.758
5	SLTA/Sederajat	98.594	74.920	173.514
6	Diploma I/II	1.416	1.777	3.193
7	Akademi/Diploma III/Sarjana Muda	3.282	4.940	8.222
8	Diploma IV/Strata I	13.412	14.821	28.233
9	Strata II	837	505	1.342
10	Strata III	19	8	27
JUMLAH		754.396	746.749	1.501.145



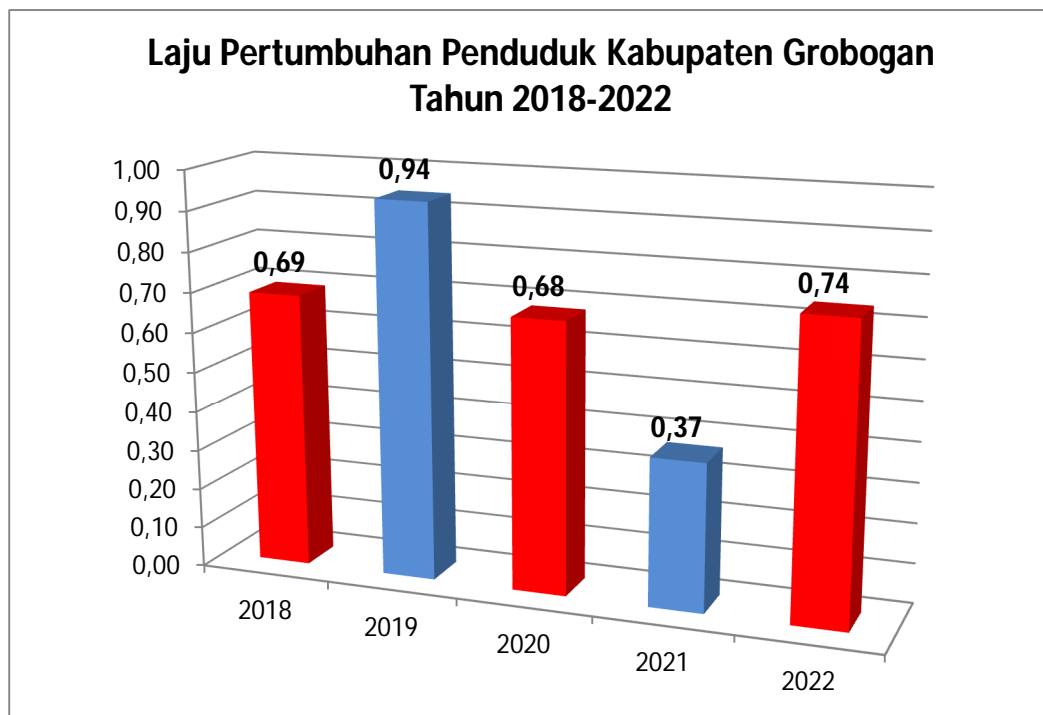
**JUMLAH PENDUDUK KABUPATEN GROBOGAN
TAHUN 2018-2022**

Tahun	Laki-laki	Perempuan	Jumlah Penduduk
2018	732.653	727.127	1.459.780
2019	739.322	734.109	1.473.431
2020	745.244	738.142	1.483.386
2021	748.531	740.416	1.488.947
2022	754.396	746.749	1.501.145



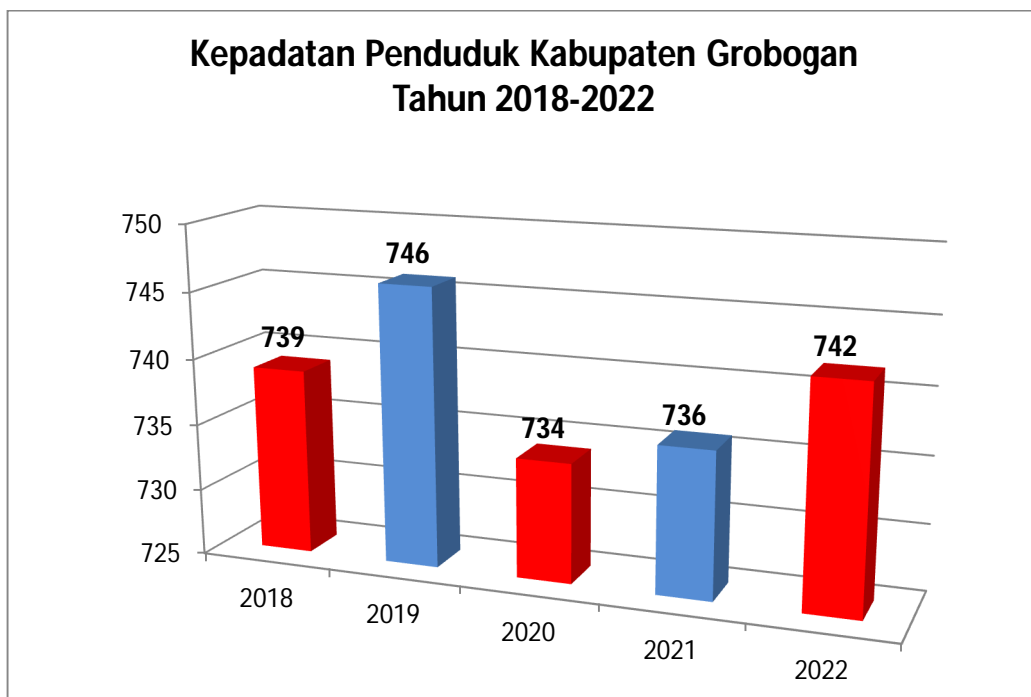
**LAJU PERTUMBUHAN PENDUDUK KABUPATEN GROBOGAN
TAHUN 2018 -2022**

TAHUN	JUMLAH PENDUDUK	LAJU PERTUMBUHAN
2018	1.459.780	0,69
2019	1.473.431	0,94
2020	1.483.386	0,68
2021	1.488.947	0,37
2022	1.501.145	0,74



**RASIO KEPADATAN PENDUDUK KABUPATEN GROBOGAN
TAHUN 2018-2022**

TAHUN	JUMLAH PENDUDUK	LUAS WILAYAH (Km²)	KEPADATAN PENDUDUK (Jiwa/Km²)	KETERANGAN
2018	1.459.780	1.975,87	739	Evaluasi Penggunaan Tanah (1983)
2019	1.473.431	1.975,87	746	Evaluasi Penggunaan Tanah (1983)
2020	1.483.386	2.022,25	734	Luas wilayah berdasarkan Surat Edaran Sekda No. 135.2/314/I/2020 tanggal 30 Desember 2020 perihal Luas Wilayah Grobogan
2021	1.488.947	2.023,85	736	Luas wilayah berdasarkan Perda No. 12 tahun 2021 Tentang Rencana Tata Ruang Wilayah Kab. Grobogan Tahun 2021-2041
2022	1.501.145	2.023,85	742	Luas wilayah berdasarkan Perda No. 12 tahun 2021 Tentang Rencana Tata Ruang Wilayah Kab. Grobogan Tahun 2021-2041



**KEPEMILIKAN DOKUMEN KEPENDUDUKAN
DKB 2022 SEMESTER 2**

NO	URAIAN	JUMLAH
1	Perekaman KTP	98,03%
	Wajib KTP	1.136.254
	Jumlah perekaman	1.113.919
2	Rasio kepemilikan KTP	97,32%
	Wajib KTP	1.136.254
	Kepemilikan KTP	1.105.848
3	Rasio kepemilikan akta 0-18	97,71%
	Jumlah penduduk 0-18	387.534
	Kepemilikan akte usia 0-18	378.641
4	Rasio kepemilikan KK	87,36%
	Jumlah KK	529.672
	Kepemilikan KK	462.728
5	Rasio kepemilikan KIA	80,54%
	Jumlah anak usia 0-17	364.889
	Kepemilikan KIA	293.897
6	Rasio akta Perkawinan/Buku Nikah	61,08%
	Jumlah status menikah	792.513
	Kepemilikan akta nikah/Buku Nikah	484.106
7	Rasio akta Perceraian	75,21%
	Jumlah status cerai hidup	34.318
	Kepemilikan akta cerai	25.809